



PLAN REGULADOR COMUNAL DE QUILLOTA

PRC – QUILLOTA – R01 Plano de Áreas Restringidas al Desarrollo Urbano Comuna de Quillota Lámina 01 de 01

SIMBOLOGÍA

--- LÍMITE URBANO X VÉRTICE LÍMITE URBANO

ÁREAS RESTRINGIDAS AL DESARROLLO URBANO

ÁREAS DE RIESGO

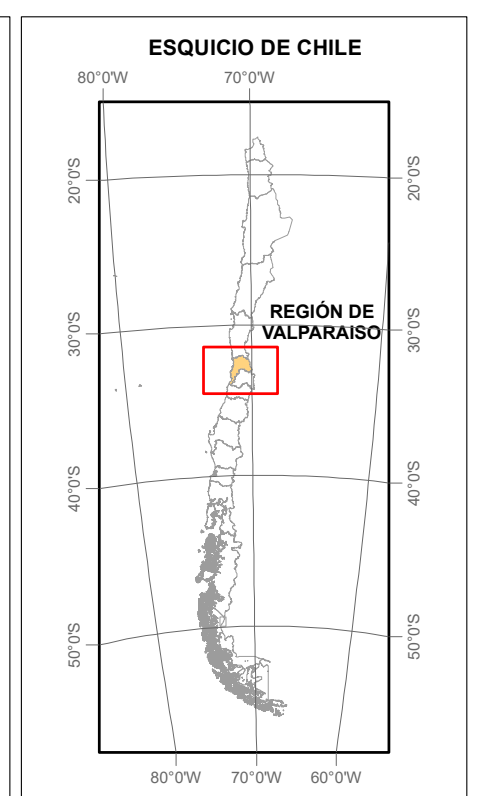
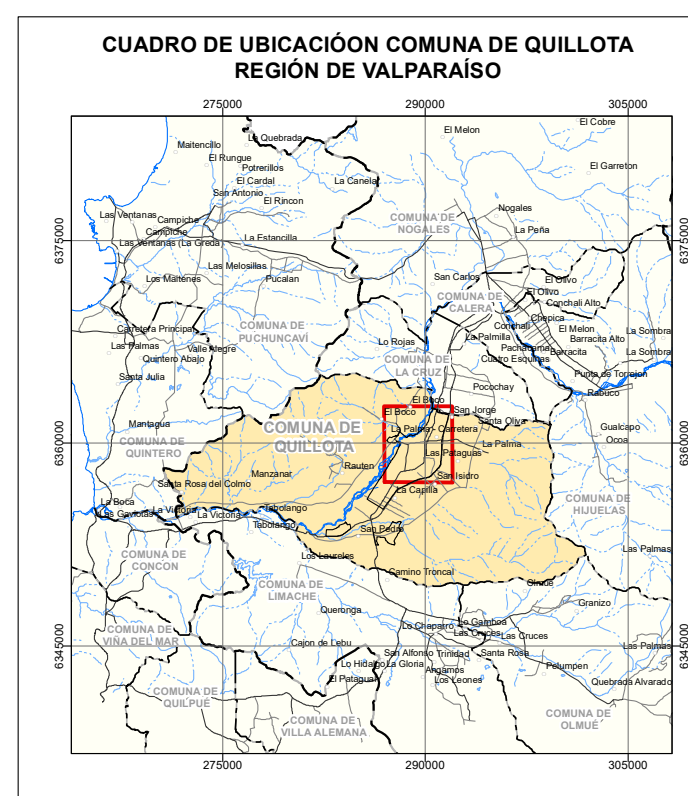
- AR-1 Áreas Inundables o Potencialmente Inundables
- AR-2 Áreas Propensas a Avalanchas, Rodados, Aluviones o Erosiones Acentuadas

ZONAS NO EDIFICABLES

- Fajas no edificables en canales de regadío
- Fajas no edificables bajo los tendidos eléctricos
- Fajas no edificables infraestructura ferroviaria
- Fajas de restricción Aeródromo El Boco

Cartográfica Base

- | | | |
|--------------------|----------------------|---------------------------|
| CERCO | RED VIAL PAVIMENTADA | TOPOGRAFÍA |
| EDIFICACIONES | RED VIAL DE TIERRA | COTAS DE ELEVACIÓN |
| DRENAJE PRINCIPAL | HUELLAS Y SENDEROS | CURVA DE NIVEL ÍNDICE |
| LÍNEA ALTA TENSION | LÍNEA FERREA | CURVA DE NIVEL INTERMEDIA |



PROMULGACIÓN MUNICIPAL DE LA APROBACIÓN

EL SECRETARIO MUNICIPAL Y MINISTRO DE FÉ QUE SUSCRIBE, CERTIFICA QUE LA APROBACIÓN DEL PRESENTE PLAN REGULADOR DE LA COMUNA DE QUILLOTA FUE PROMULGADA POR DECRETO ALCALDICIO N° _____ DE FECHA _____ Y PUBLICADO EN EL DIARIO OFICIAL DE FECHA _____ DE FECHA _____

SECRETARIO MUNICIPAL
Ministro de Fé

MINISTERIO DE VIVIENDA Y URBANISMO SECRETARIA REGIONAL MINISTERIAL REGIÓN DE VALPARAISO

INFORME TECNICO OFICIO ORD. N° _____ DE FECHA _____

JEFE DEPTO. DE DESARROLLO URBANO E INFRAESTRUCTURA

SECRETARIO REGIONAL MINISTERIAL DE VIVIENDA Y URBANISMO

APROBACIÓN ILUSTRE MUNICIPALIDAD DE QUILLOTA

EL SECRETARIO MUNICIPAL Y MINISTRO DE FÉ QUE SUSCRIBE, CERTIFICA QUE EL PRESENTE PLANO REGULADOR DE LA COMUNA DE QUILLOTA FUE APROBADO POR ACUERDO DEL CONCEJO COMUNAL N° _____ DE FECHA _____ Y SANCIONADO POR DECRETO ALCALDICIO N° _____ DE FECHA _____

ASESOR URBANO
Ilustre Municipalidad de Quillota

ALCALDE
Ilustre Municipalidad de Quillota

SECRETARIO MUNICIPAL
Ministro de Fé

DIRECTOR DEL ESTUDIO PLAN REGULADOR COMUNAL DE QUILLOTA

Arquitecto

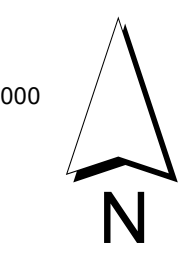
INFORMACIÓN CARTOGRÁFICA

Levantamiento Aerofotogramétrico Digital Sector Comuna de Quillota, Escala 1 : 2.000
Vuelo Geocen 2014, Apoyo Terrestre GPS, Octubre 2014

Georeferenciación: Elipsoide de Referencia Internacional 1924
Proyección. UTM, Huso 19 Sur, Datum: WGS84
ESCALA: 1 : 12.000, Fecha: Febrero 2015

100 0 100 200 300 400 m

ESCALA 1 : 12.500



FECHA: Diciembre 2025